




	COTA REF: 206.00	-0.39	-0.43	-0.60	-0.26	0.02	0.00
DIFERENTE IN AX							
COTE TEREN		208.16	209.45	210.23	211.06		
COTE PROIECT		207.73	208.85	209.96	211.08		
DISTANTE CUMULATE		17+140	17+160	17+180	17+200		
ALINIAMENTE SI CURBE		L=62.139 m R= 65.00 m L= 39.90 m U= 160.924 L=7.458 m					
DECLIVITATI		L=65.02 m m=-2.3% L=73.51 m 5.6%					

Verificator / Expert	Nume	Semnătura	Cerința	Referat / Expertiză nr. / Data	
Proiectant: S.C. NORDIC VISION S.R.L. Str. Basarabi, Nr. 5, bl. A1, sc. A, Iași; e-mail: office@nordicvision.ro; tel: 0732.672.722/ 0741.533.268; CUI: RO38756860					Beneficiar: Regia Autonomia Judeteana de drumuri Arges R.A.
Specificație	Nume	Semnătura	Scara: 1:50 1:500	TITLUL PLANȘEI: Profil longitudinal DJ 508	Proiect nr.: 142/2019
ȘEF PROIECT	Ing. Ungureanu Catalin				Faza: D.A.L.I.
PROIECTAT	Drd. Ing. Ovidiu Ursanu		Data: 06/2019		Plansa, nr.: D.3.29
DESENAT	Drd. Ing. Ovidiu Ursanu				